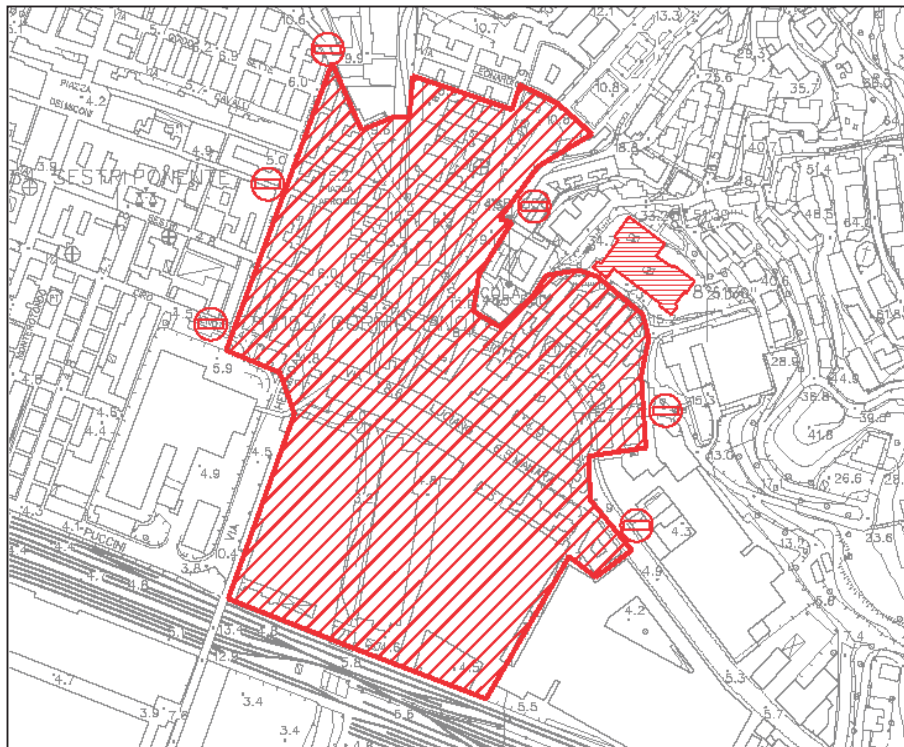





Di seguito si riporta la cartografia presente sul Piano di Emergenza di dettaglio per Sestri Ponente relativa alla zona più sensibile, che in caso di allarme per fenomeni meteo-idrologici avversi, verrà interdetta alla circolazione.



-  Area interdetta alla circolazione e sosta veicolare
-  Area coperta di accoglienza Scuola Media Gramsci
-  Accessi veicolari interdetti

## Numeri utili

Protezione Civile - numero verde attivo in "Allerta 2" 800 177797  
Centro Operativo Automatizzato della Polizia Municipale 010 5570

Il Comune di Genova ha inoltre predisposto un servizio di informazione gratuito tramite sms al quale ogni cittadino può aderire inviando un messaggio\* dal proprio cellulare contenente il testo "allertameteo on" al numero:

- ✓ 41051 dal gestore Tim
- ✓ 3399941051 dagli altri gestori

\*A carico del cittadino solo il costo dell'sms di iscrizione e di annullamento del servizio.  
L'utente può annullare l'iscrizione inviando l'sms "allertameteo off" allo stesso numero sopra riportato.

# Piano di Emergenza di dettaglio per la zona di Sestri Ponente



In caso di eventi meteo-idrologici avversi, al fine di proteggere la vostra incolumità, quella delle vostre abitazioni e dei vostri beni, si prega di seguire attentamente le indicazioni di seguito riportate, per le diverse fasi di allerta e di emergenza in ordine di gravità crescente.



Comune di Genova  
Settore Protezione Civile, Pubblica Incolumità e Volontariato  
tel. 010 5573445 - [protezionecivile@comune.genova.it](mailto:protezionecivile@comune.genova.it)  
[www.comune.genova.it](http://www.comune.genova.it)



COMUNE DI GENOVA

Ogni qualvolta si comunichino situazioni di Allerta 1 o 2 o di Allarme per evento già in corso è utile:

Prestare attenzione alle indicazioni fornite dalle autorità, dalla radio, dalla tv e dagli altri canali di informazione

Verificare gli aggiornamenti dei pannelli luminosi

Consultare il sito web del Centro Funzionale della Protezione Civile della Regione Liguria ([www.arpal.gov.it](http://www.arpal.gov.it) > meteo > livelli di vigilanza) dove sono illustrati i livelli di Allerta, Comune per Comune, e la situazione meteo in tempo reale ([www.arpal.gov.it](http://www.arpal.gov.it) > meteo > osservazioni).



## Fase di ALLERTA di tipo 1

I Cittadini devono osservare le seguenti misure precauzionali:

Non pernottare nei locali sottostanti la strada e in quelli a quota strada!

Non sostare su passerelle e ponti o nei pressi di argini di fiumi e torrenti!

Predisporre paratie a protezione dei locali situati al piano strada, chiudere le porte di cantine e seminterrati e salvaguardare i beni mobili collocati in locali allagabili!

## Fase di ALLERTA di tipo 2

I Cittadini, oltre a rispettare le misure precauzionali previste per la fase di Allerta 1, devono seguire le seguenti indicazioni:

Non occupare i locali sottostanti il piano strada o quelli a livello strada!

Limitare gli spostamenti a quelli strettamente necessari!

## Fase di ALLARME o EVENTO IN CORSO

I Cittadini, oltre alle prescrizioni già indicate nelle fasi di Allerta 1 e 2, devono osservare le seguenti misure precauzionali:

Rinunciare a mettere in salvo qualunque bene o materiale e trasferirsi subito in ambiente sicuro!

Portarsi ai piani superiori degli immobili o allontanarsi rapidamente a piedi dall'area a rischio!

Non tentare di raggiungere comunque la propria destinazione, ma cercare riparo presso lo stabile più vicino e sicuro! A tal fine i residenti devono lasciare aperti i portoni per dare riparo a chi si trovi in strada!

Gli occupanti dei piani alti degli immobili sono tenuti a fornire assistenza ed ospitalità temporanea a chiunque ne abbia bisogno!

Rispettare il divieto di sosta e di circolazione veicolare nell'area a rischio!

Prima di abbandonare la zona di sicurezza accertarsi che sia dichiarato ufficialmente il cessato allerta!